

**Grenzen.** Sie erzählen immer eine Geschichte. Sie werden vehement verteidigt, sind aber auch verbindend. Wie ist das in Rutesheim mit seiner mehr als 1250-jährigen Geschichte? Kelten, Römer, Alemannen und Franken siedelten hier und haben ihre Spuren hinterlassen. Können wir auch heute noch etwas von dieser langen Geschichte erleben?



Die Markungsgrenze der Stadt Rutesheim verläuft damals wie heute durch vielfältige Natur. Wälder, Felder und Streuobstwiesen wechseln sich ab.

Viele alte Grenzsteine markieren diese Grenze. Unterwegs begegnen uns alte Flurnamen und geologisch interessante Phänomene. Was erzählen uns diese Flurnamen? Welches Geheimnis birgt der Kastenbrunnen? Wohnte jemand im Hennenhäusle? Was geschah bei Christels Richtstatt?

Gibt es am Hummelberg Hummeln? Ist Bechingen ein Ortsteil von Rutesheim? Was ist mit dem Grande Loch? Warum sind Streuobstwiesen ökologisch so wertvoll?

Die Antworten auf all diese Fragen und noch viel mehr Interessantes findet man auf dem „Grenzweg Rutesheim“.



Da die Grenze sich oft in unwegsamem Gelände befindet, verläuft der Grenzweg meist auf breiten Forst- und Landwirtschaftswegen grenznah, aber zum Teil auch direkt an der Grenze. Dabei können wir auch einige der Grenzsteine sehen. Unterwegs erzählen 21 Info-Tafeln Interessantes und Wissenswertes aus Geschichte, Sagen und Natur.

Der Weg ist durchgehend mit dem roten Logo „Grenzweg Rutesheim“ markiert. Den Weg kann man nach Belieben ganz oder in Teilen laufen. Einsteigen kann man überall. Vom Alten Rathaus ist in Nordrichtung zum Weissacher Tor und in Südrichtung zum Eisengriff ein Zubringer mit dem blauen Logo markiert.

**Und nun viel Spaß und tolle Erlebnisse beim Erkunden der schönen Landschaft auf dem Grenzweg!**

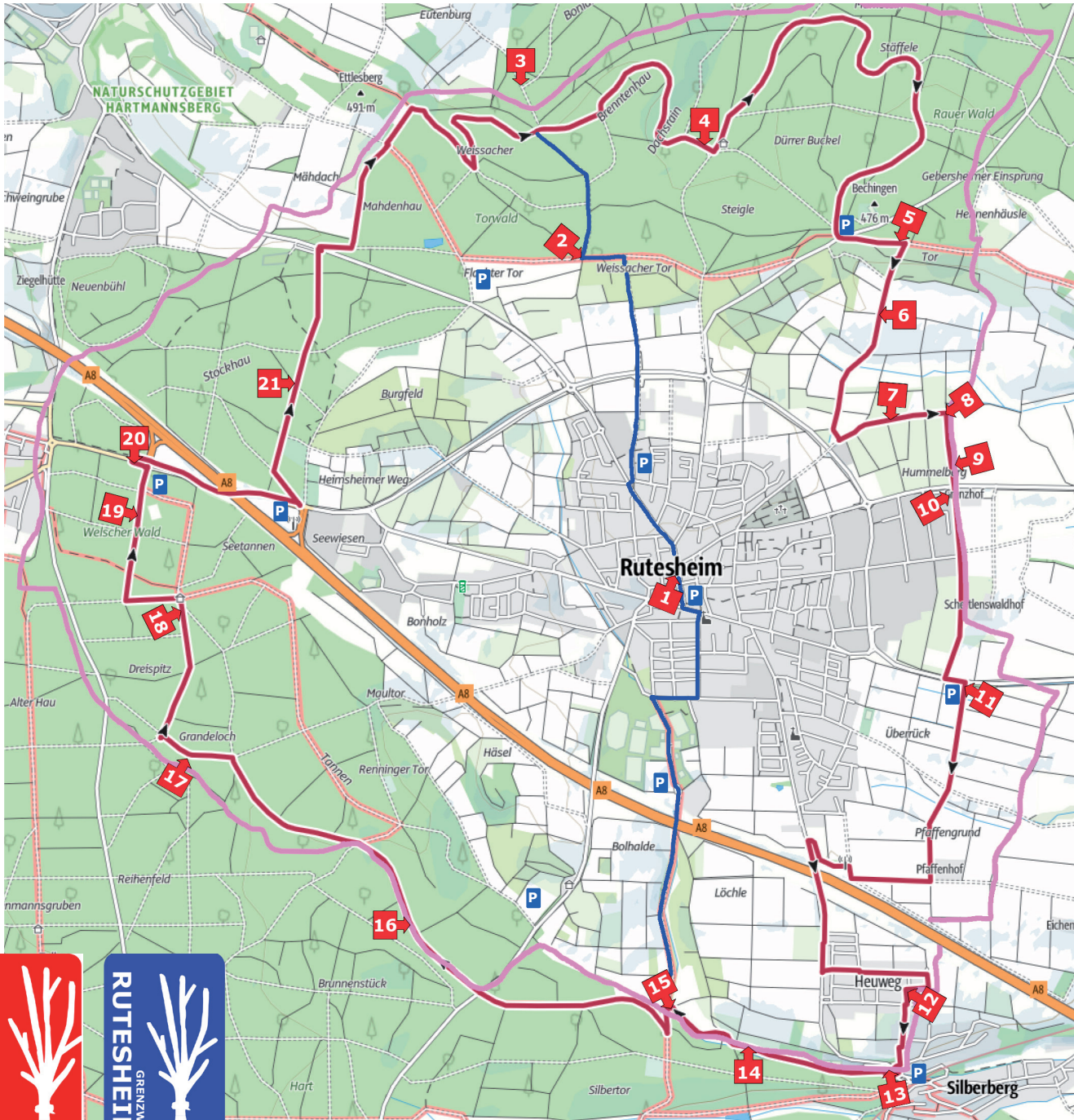


# DER RUTESHEIMER GRENZWEG

*Einmal um die Grenze von Rutesheim*











## Standorte Infotafeln

1. Altes Rathaus
2. Weissacher Tor & Waldweide
3. Grenzstein Rutesheim-Weissach
4. Christels Richtstatt
5. Hennenhäusle
6. Bechingen
7. Streuobstwiesen
8. Kastenbrunnen
9. Wüste Wengert & Hummelberg
10. Schertlenswald
11. Steinstraße
12. Thomaskirche & Heuweg
13. Silberberg & Bahnhof
14. Wasserrückhaltebecken
15. Eisengriff
16. Grenzstein Rutesheim-Renningen
17. Grandeloch
18. Dreispitz
19. Mammutbäume
20. Perouse
21. Hochbehälter Stockhau

## Legende

-  Parkplatz
-  Grenzverlauf ca. 16 km
-  Grenzweg ca. 19 km, 150 Höhenmeter
-  Zubringer vom Alten Rathaus

